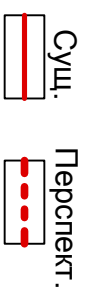
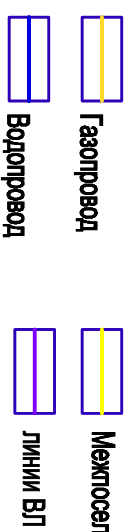
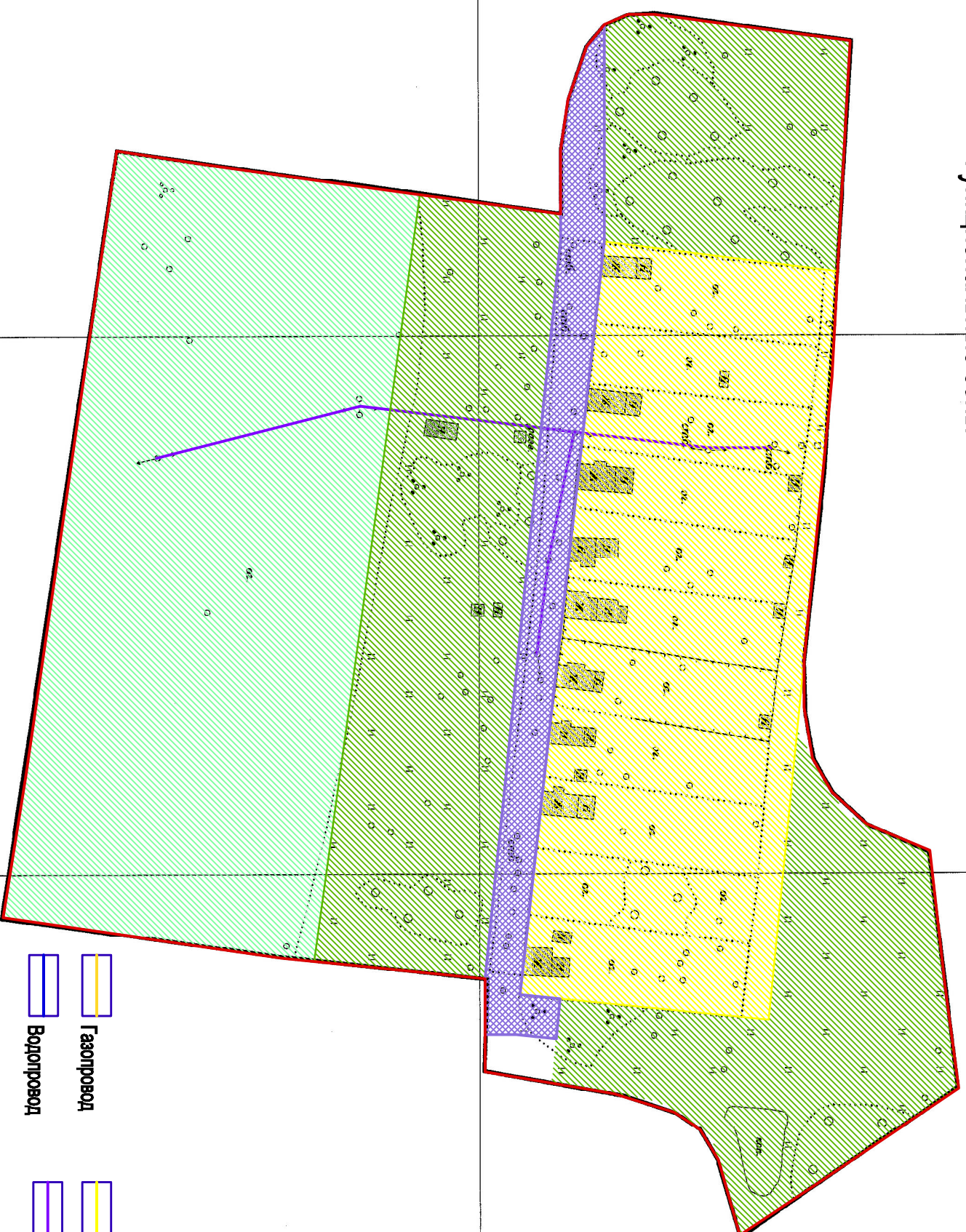


Генеральный план администрации Воскресенского сельского поселения  
 Савинского муниципального района Ивановской области  
 Схема функционального зонирования д. Пронево  
 (совмещенная со схемой зон с особыми условиями использования территории)

Границы населенного пункта



Функциональные зоны



Условные обозначения

	Зона городского центра обслуживания и коммерческой деятельности	ОБЩЕСТВЕННО-ДЕПОВЫЕ ЗОНЫ
	Зона застройки усадебными жилыми домами	ЖИЛЫЕ ЗОНЫ
	ЗОНА СЕЛЬСКОХОЗЯЙСТВЕННОГО ИСПОЛЬЗОВАНИЯ	
	Зона земель пастбищ, плодово-ягодных садов, коллективных садов	
	Зона объектов сельскохозяйственного назначения	
	ПРОИЗВОДСТВЕННЫЕ ТЕРРИТОРИИ	
	промышленных предприятий	
	инженерной инфраструктуры	
	транспортной инфраструктуры	
	ТЕРРИТОРИИ СПЕЦИАЛЬНОГО НАЗНАЧЕНИЯ	
	клубы	
	Территория общего пользования	
	Зона рекреационного назначения	

ТЕРРИТОРИИ ОСОБОГО ГРАДОСТРОИТЕЛЬНОГО РЕЖИМА

	ЗСО 1 пояса источников хозяйственного водоснабжения	
	ЗСО 2 пояса источников хозяйственного водоснабжения	
	ГРАНИЦЫ ЗОН НЕ ПОДЛЕЖАЩИХ ЗАСТРОЙКЕ	
	ЗСО пояса источников хозяйственного водоснабжения	
	Пожарный водоем	
	Охранная зона инженерных сетей	
	Водоохранная зона	
	Прибрежная защитная полоса	
	Охранная зона	
	Санитарно-защитная зона	
	Артскважины	
	Сервитут проезда	

Площадь населенного пункта: 10,1 Га

Фрагмент в границах д. Пронево М 1:2000